

**1** MAPA DE ÁREAS A SER RECAPEADO  
ESC. 1:2000

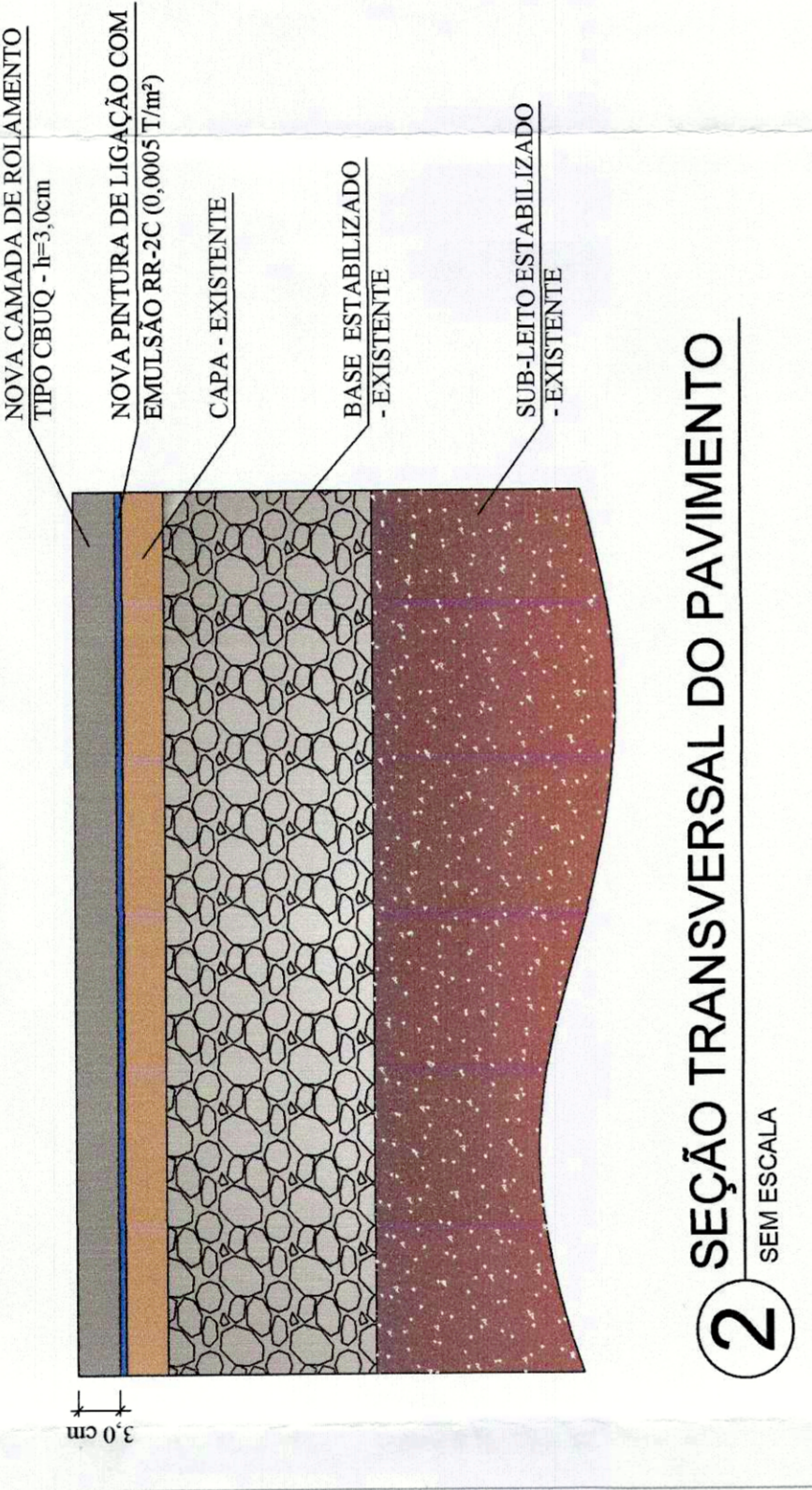
**QUADRO DE ÁREAS / RUAS**

DESCRIÇÃO DO TRECHO	CORREÇÃO DE NÍVEL (PROFUNDIDADE)		SARGETA	MEDIO-FIO
	LARGURA (M)	EXTENSÃO (M <sup>2</sup> )		
RUA SEN. CARLOS DE PAIVA - TRECHO 1	8,42	108,93	100,00	83,39
RUA JULIA DE BRITO	4,35	204,88	47,30	81,90
RUA SEN. CARLOS DE PAIVA - TRECHO 2	8,42	108,93	100,00	83,39
RUA SEN. CARLOS DE PAIVA - TRECHO 3	8,42	108,93	100,00	83,39
RUA SEN. CARLOS DE PAIVA - TRECHO 4	8,42	108,93	100,00	83,39
RUA SEN. CARLOS DE PAIVA - TRECHO 5	8,42	108,93	100,00	83,39
RUA SEN. CARLOS DE PAIVA - TRECHO 6	8,42	108,93	100,00	83,39
RUA SEN. CARLOS DE PAIVA - TRECHO 7	8,42	108,93	100,00	83,39
<b>TOTAL</b>		<b>811,28</b>	<b>772,30</b>	<b>583,80</b>

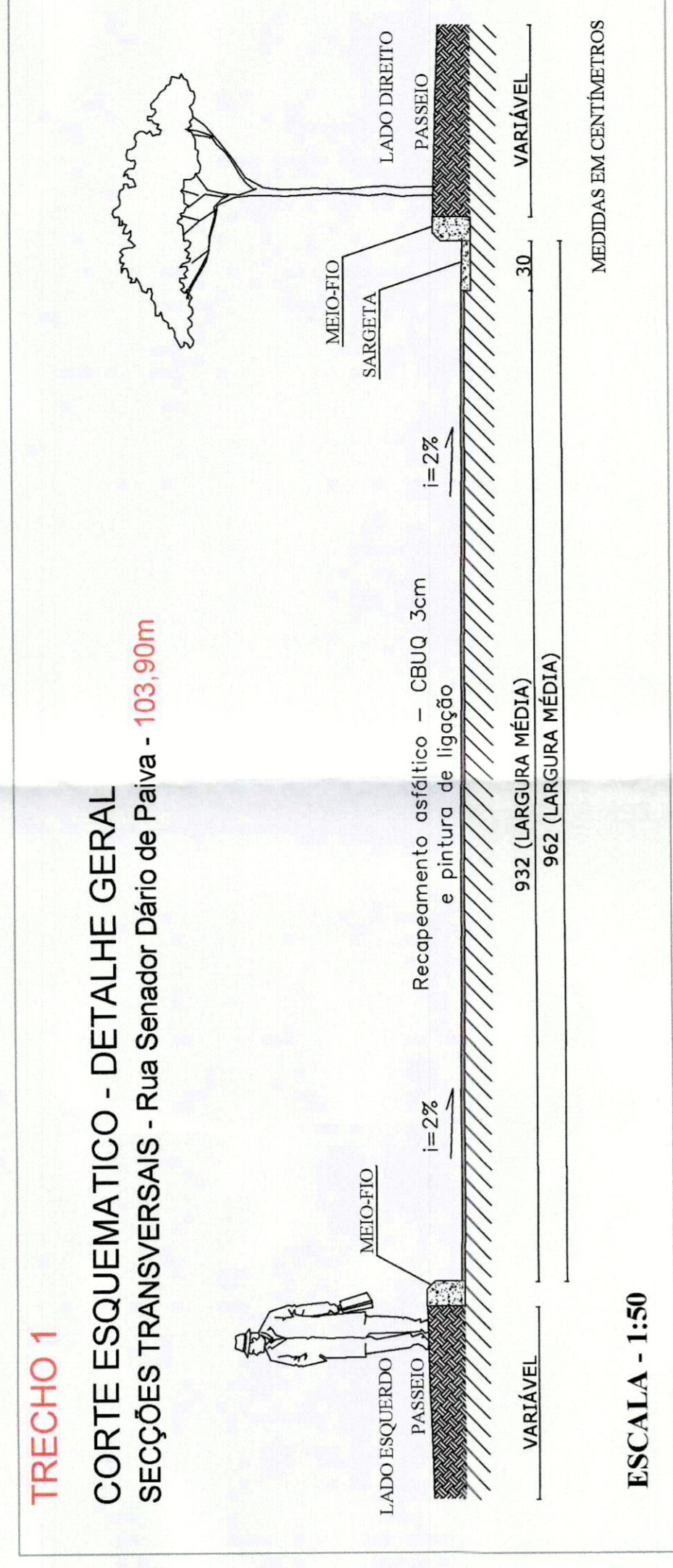
**INFORMAÇÕES DE COORDENADAS:**  
PROJEÇÃO UNIVERSAL TRANSVERSA DE MERCATOR - UTM  
SGR - SIRGAS2000  
MC - 51TW  
CM: -0°52'31,59"  
K: 1.00066620  
Lat.: 48°20'06,71691" S  
Long.: 48°31'08,67366" W

**LEGENDA:**  
Área a ser Recapeada com CBUQ - 3cm  
Boca de lobo (BL) existente

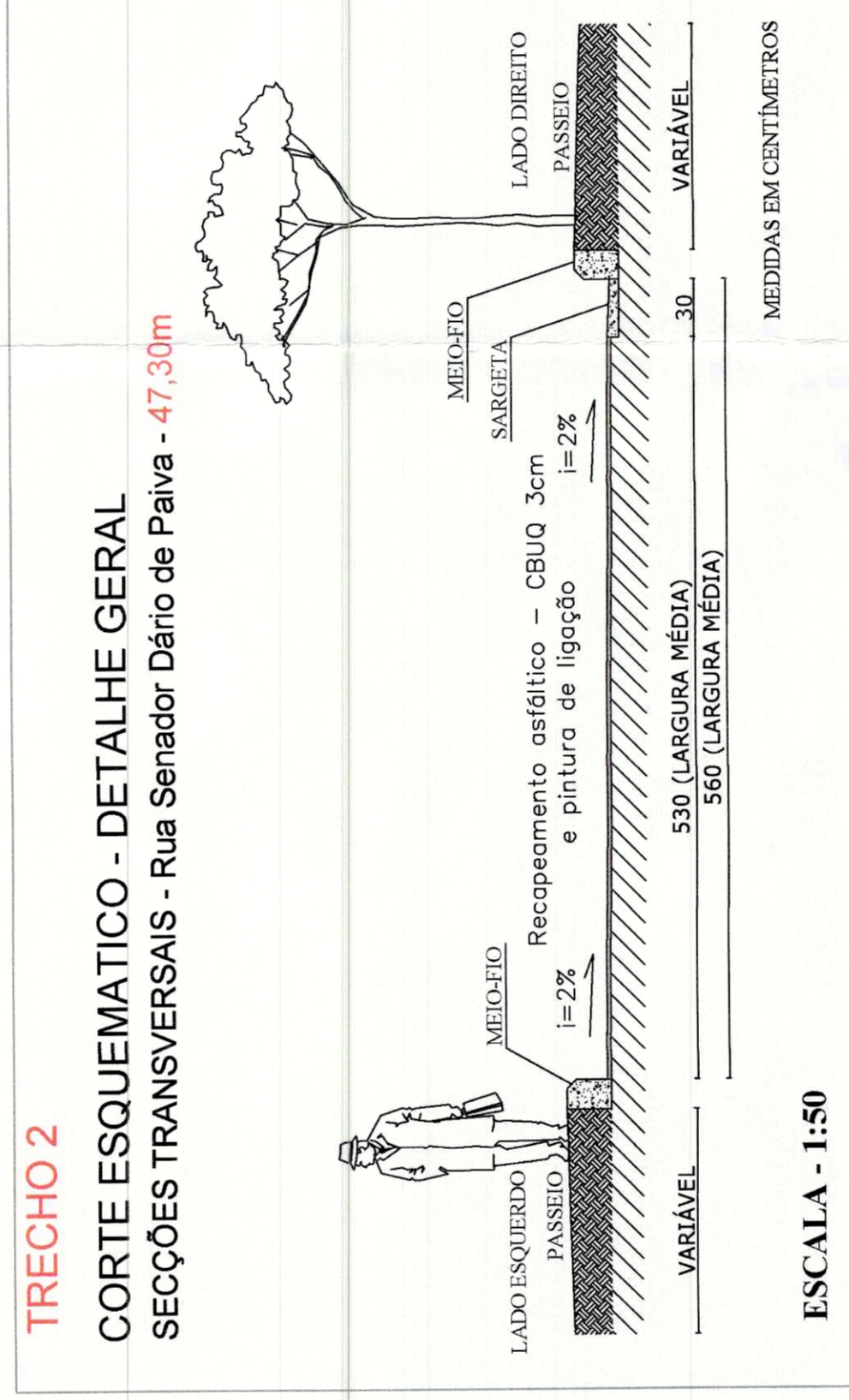
**NOTA GERAL:**  
Quanto a infra-estrutura do local a ser recapeado, todos serviços de água potável já estão executados e em perfeito funcionamento.



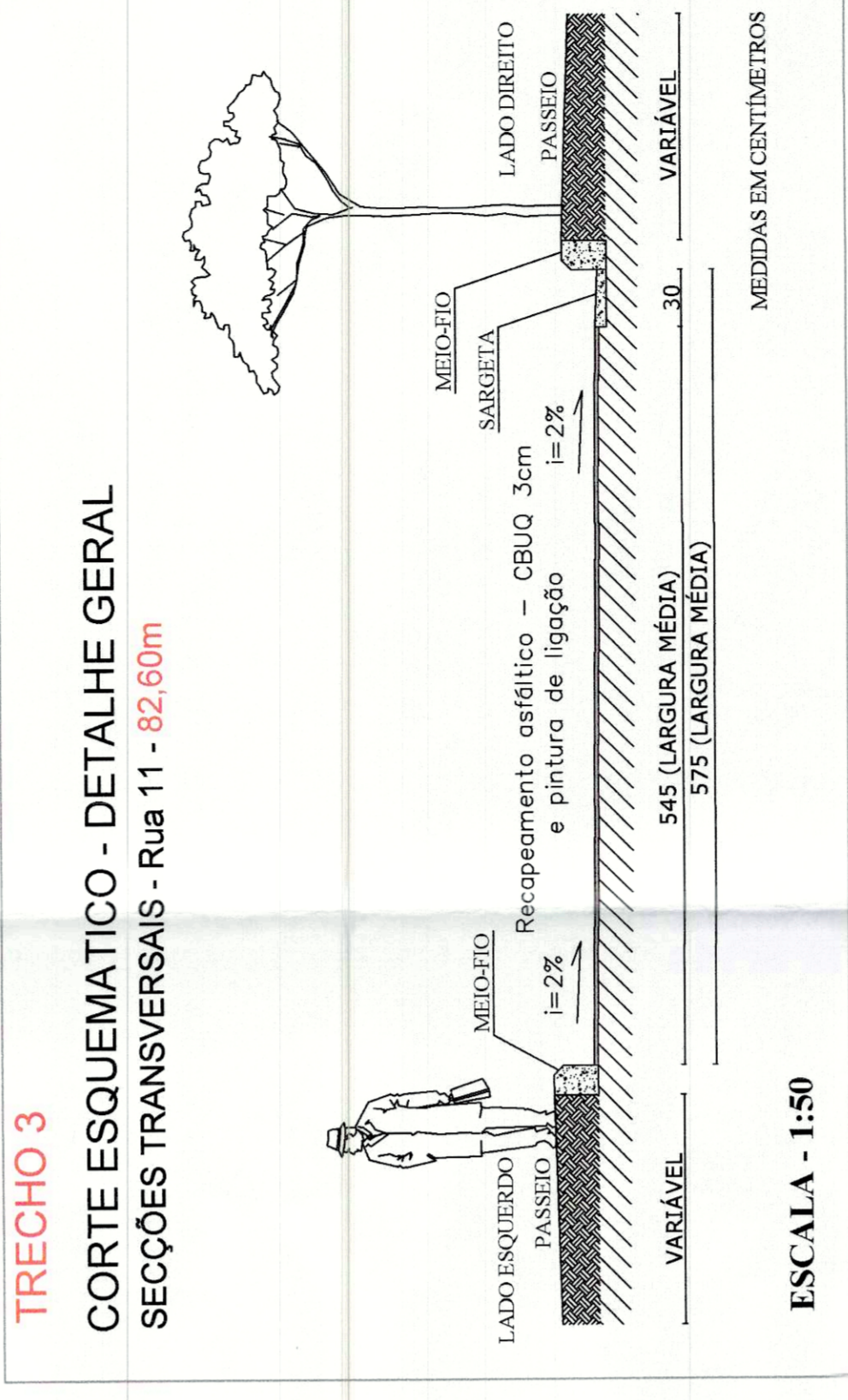
**2** SEÇÃO TRANSVERSAL DO PAVIMENTO  
SEM ESCALA



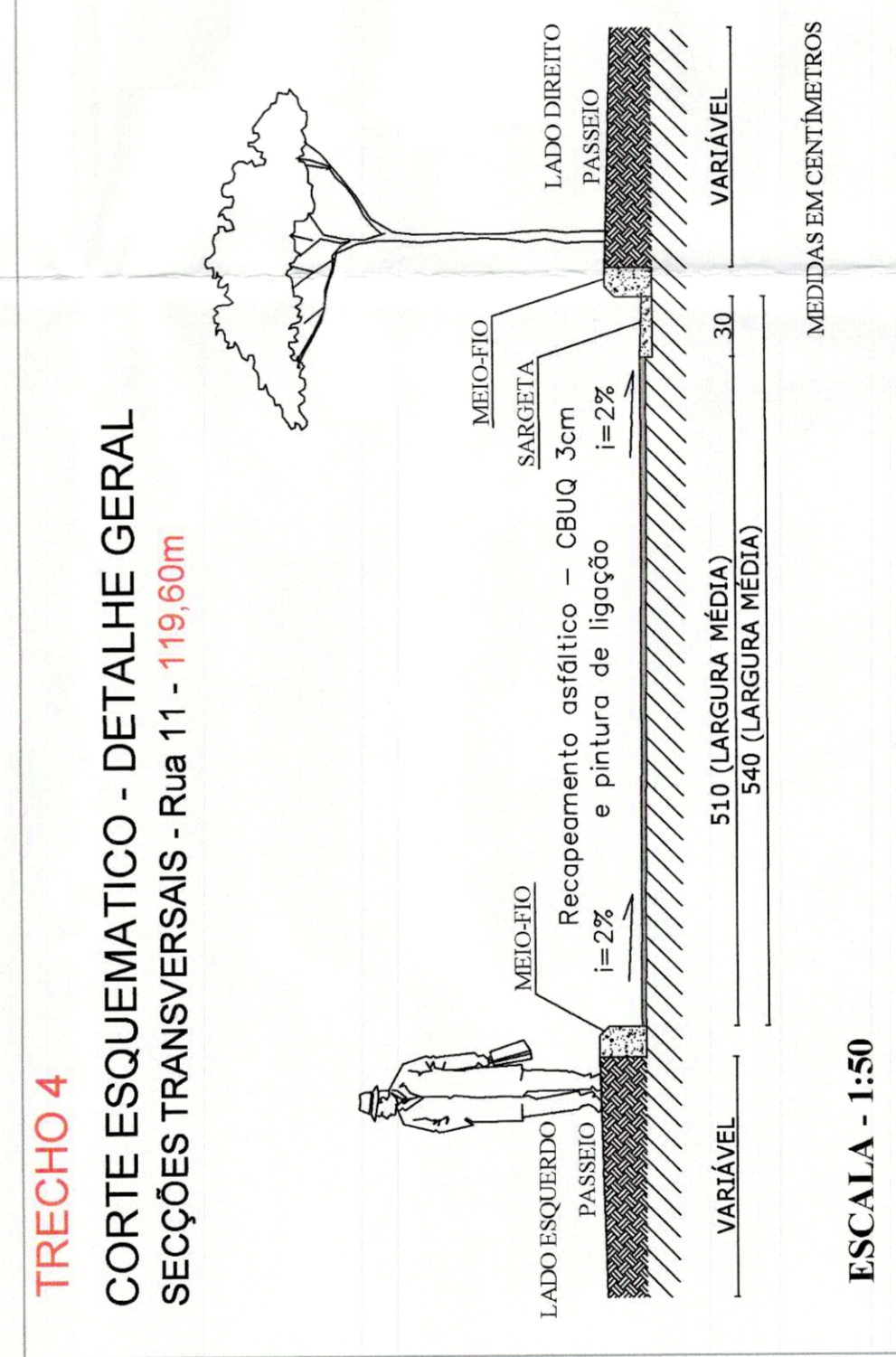
**TRECHO 1**  
CORTE ESQUEMÁTICO - DETALHE GERAL  
SEÇÕES TRANSVERSAIS - Rua Senador Dário de Paiva - 103,90m



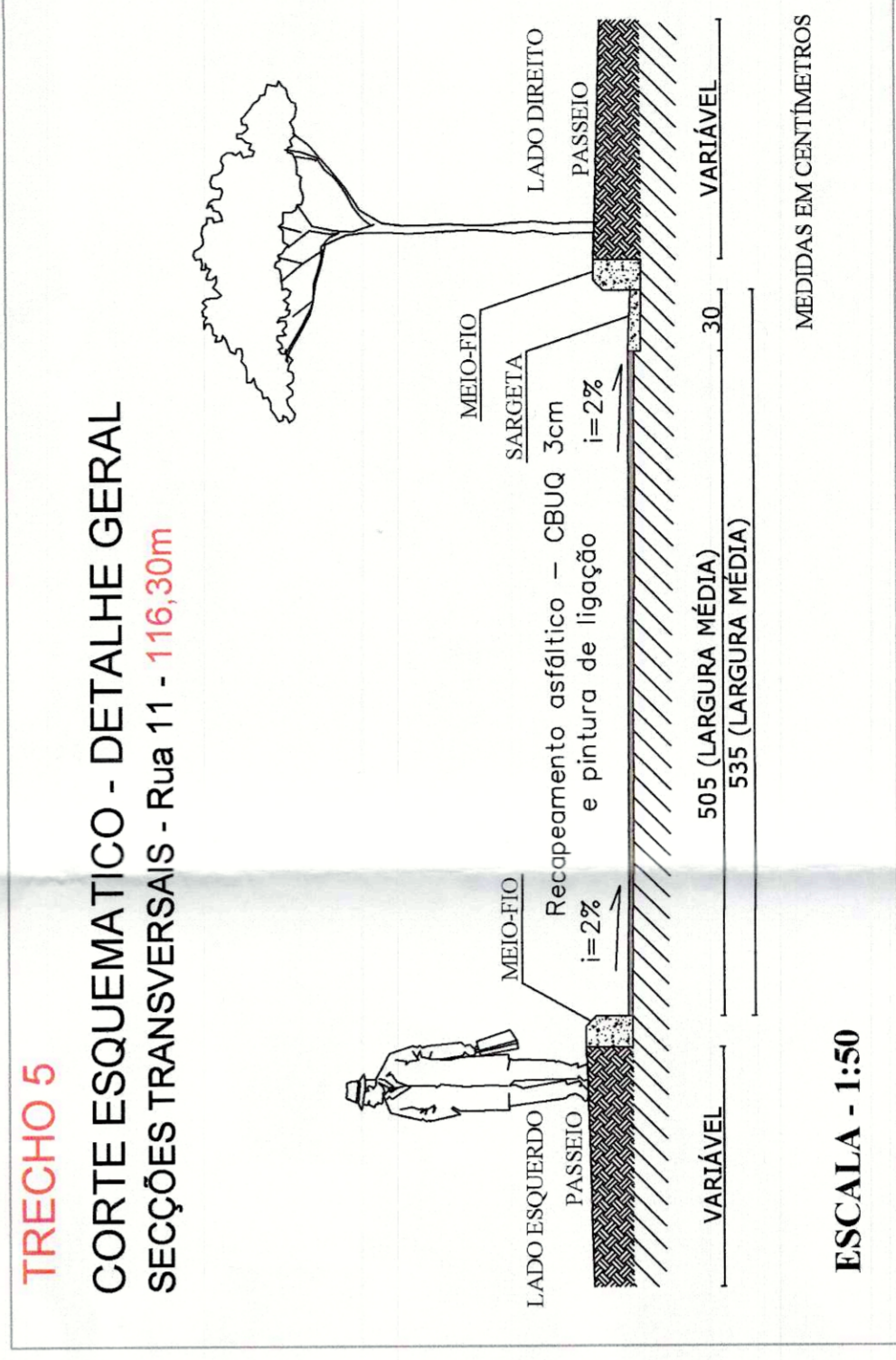
**TRECHO 2**  
CORTE ESQUEMÁTICO - DETALHE GERAL  
SEÇÕES TRANSVERSAIS - Rua Senador Dário de Paiva - 47,50m



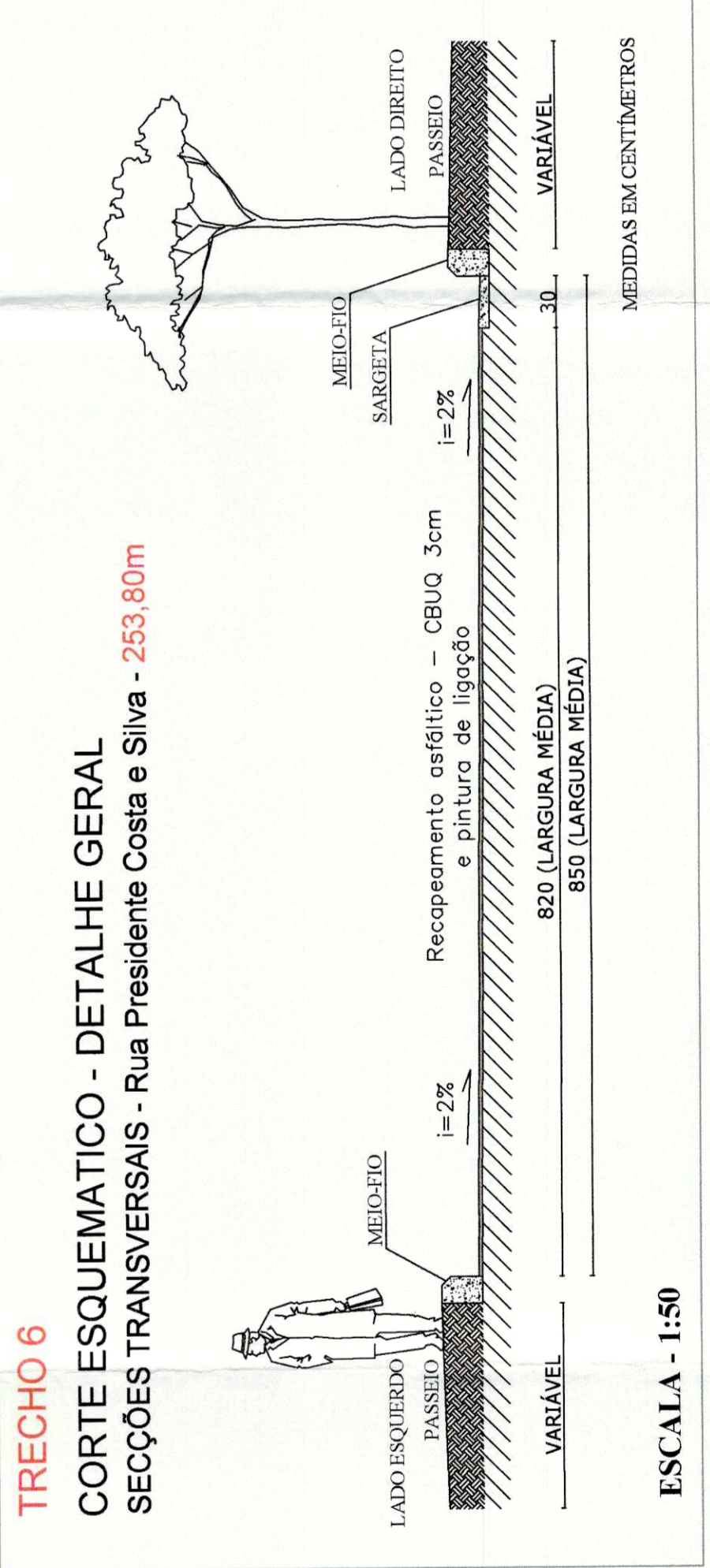
**TRECHO 3**  
CORTE ESQUEMÁTICO - DETALHE GERAL  
SEÇÕES TRANSVERSAIS - Rua 11 - 82,60m



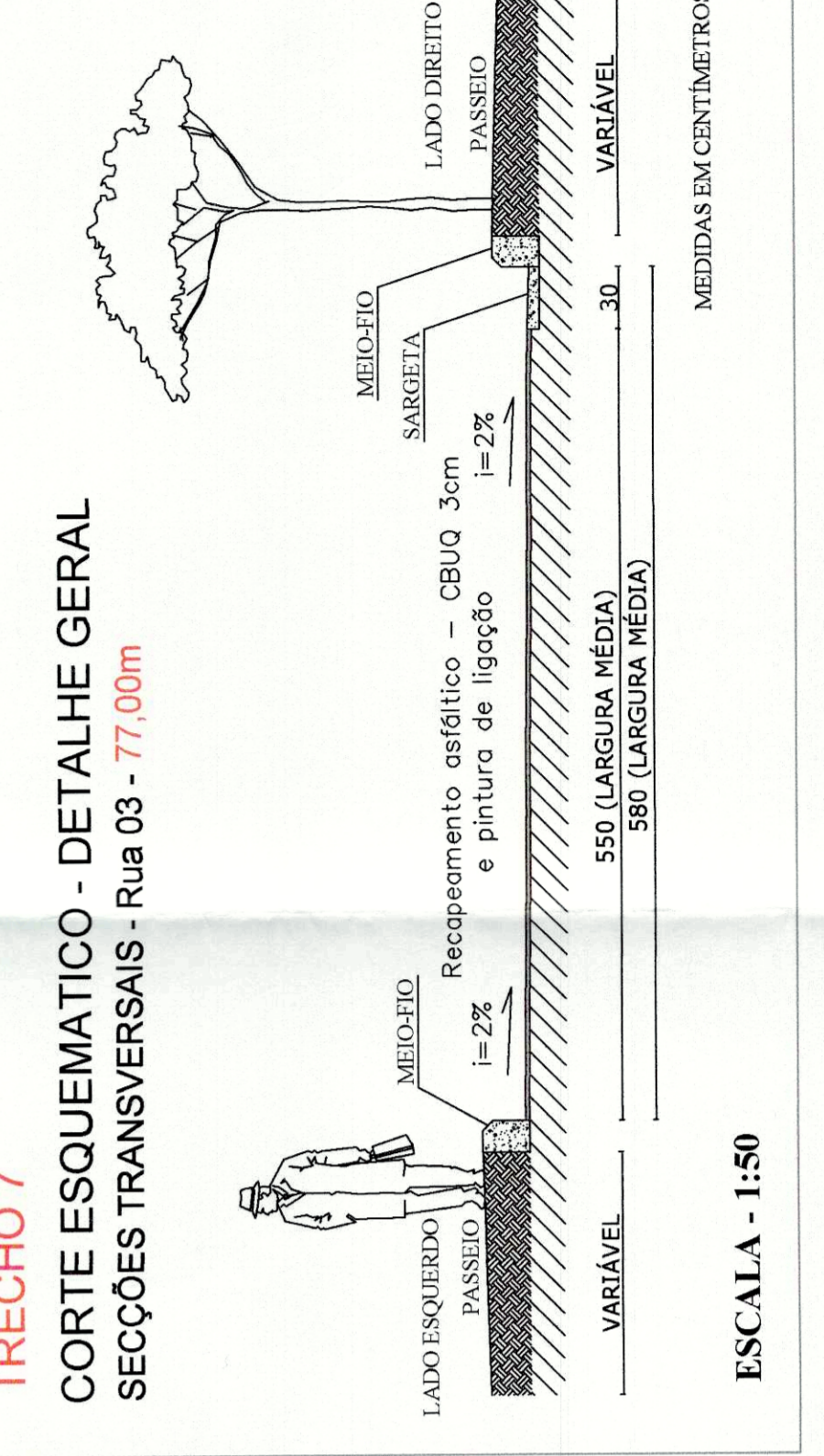
**TRECHO 4**  
CORTE ESQUEMÁTICO - DETALHE GERAL  
SEÇÕES TRANSVERSAIS - Rua 11 - 119,60m



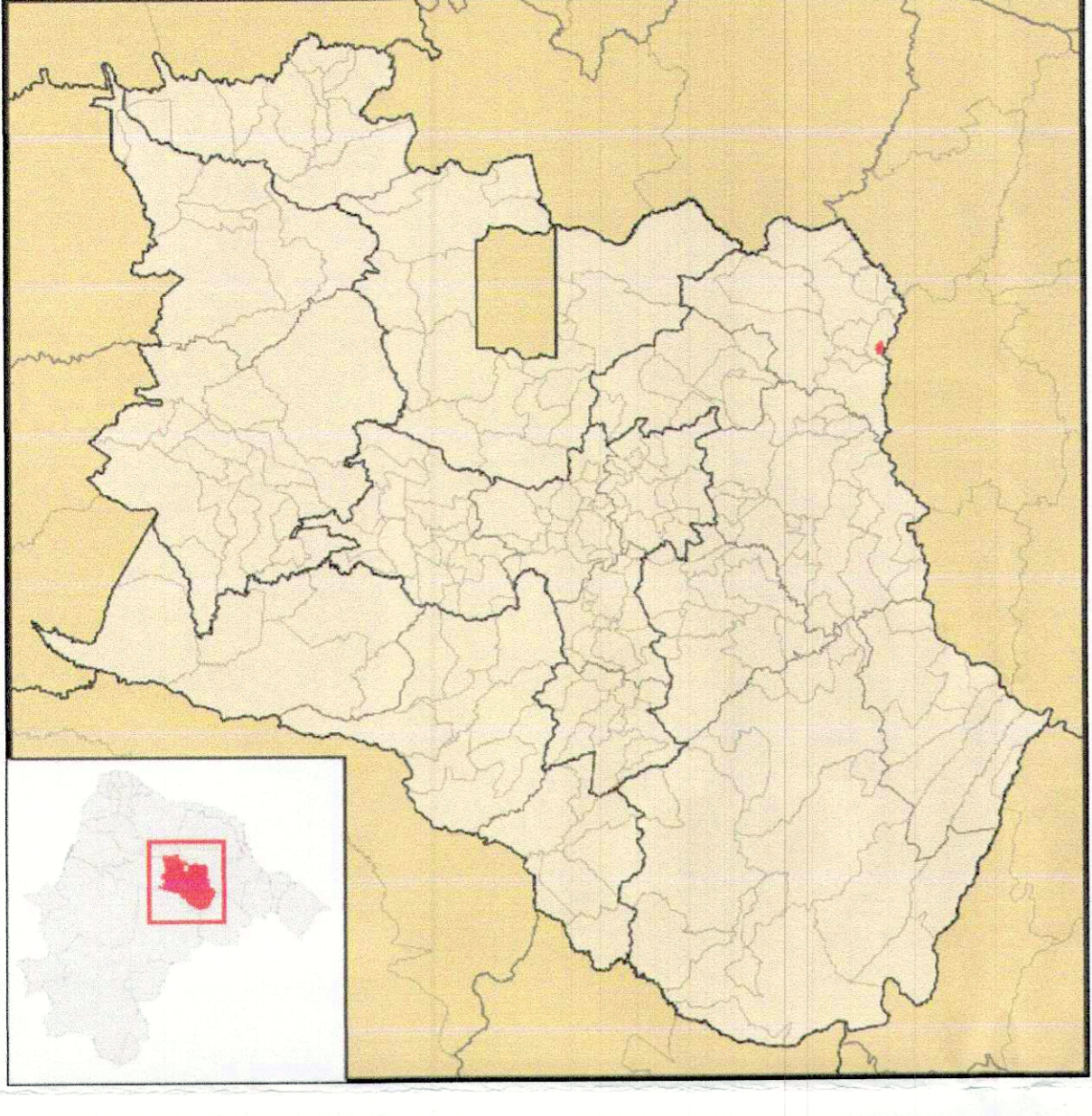
**TRECHO 5**  
CORTE ESQUEMÁTICO - DETALHE GERAL  
SEÇÕES TRANSVERSAIS - Rua 11 - 116,30m



**TRECHO 6**  
CORTE ESQUEMÁTICO - DETALHE GERAL  
SEÇÕES TRANSVERSAIS - Rua Presidente Costa e Silva - 253,80m



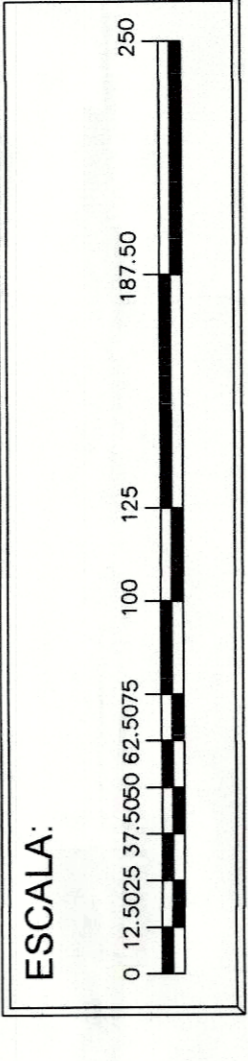
**TRECHO 7**  
CORTE ESQUEMÁTICO - DETALHE GERAL  
SEÇÕES TRANSVERSAIS - Rua 03 - 77,00m



**3** MAPA DE SITUAÇÃO DO MUNICÍPIO  
SEM ESCALA



**4** MAPA DE LOCALIZAÇÃO DOS TRECHOS A SEREM RECAPEADOS  
SEM ESCALA



ESCALA:



PREFEITURA MUNICIPAL DE AMANGUEIRA - GO  
Av. Belchior de Godoy nº 152 - Centro.  
CEP 75.770-000  
Fone/Fax (64) 3469-1865

**PROJETO DE RECAPEAMENTO DE VIAS URBANAS**

APROVADO  
Vista M.  
APROVADO 27/10/21

LOCALIZAÇÃO DO OBRAS:  
Rua Pedro Marinho, nº 53 Centro - Amanguera - GO  
Município: Amanguera - GO  
COORDENADAS ESPaciais: LAT: 18° 05' 00" S - LONG: 48° 31' 00" W

ASSINATURA

PROFESSOR

PROFESSOR

PROFESSOR

CONTINUAÇÃO DO PROJETO DE RECAPEAMENTO DE VIAS URBANAS - SEÇÃO TRANSVERSAIS DAS RUAS

DATA: ABRIL/2021

REVISÃO: 00

ESCALA: INDICADA

DESENHO: LUZ PIMENTA

FRONTEIRA: 1/3

