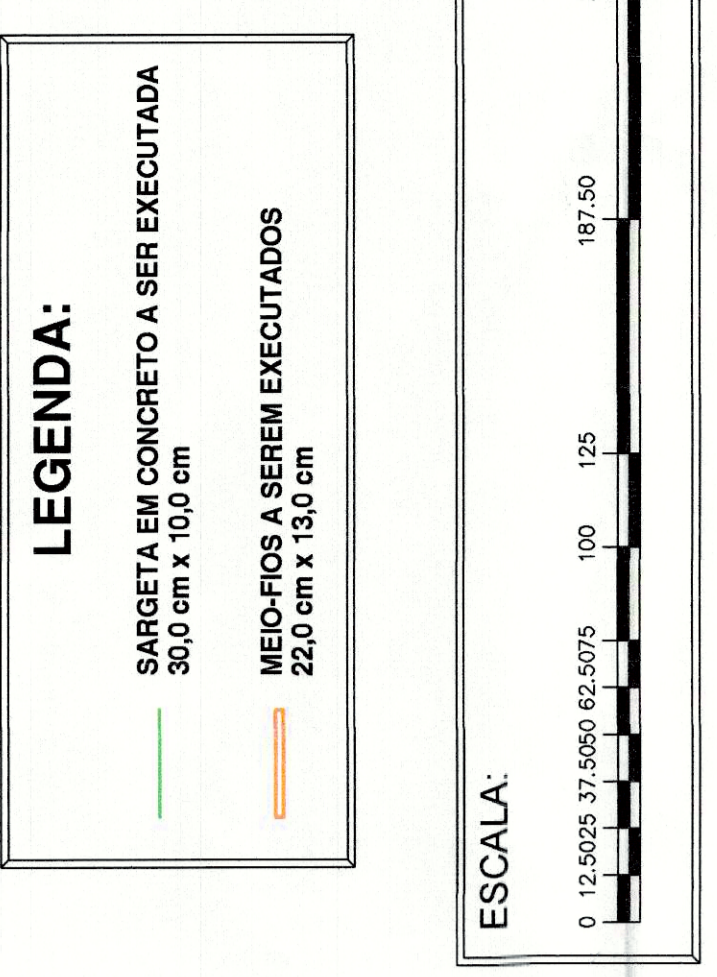
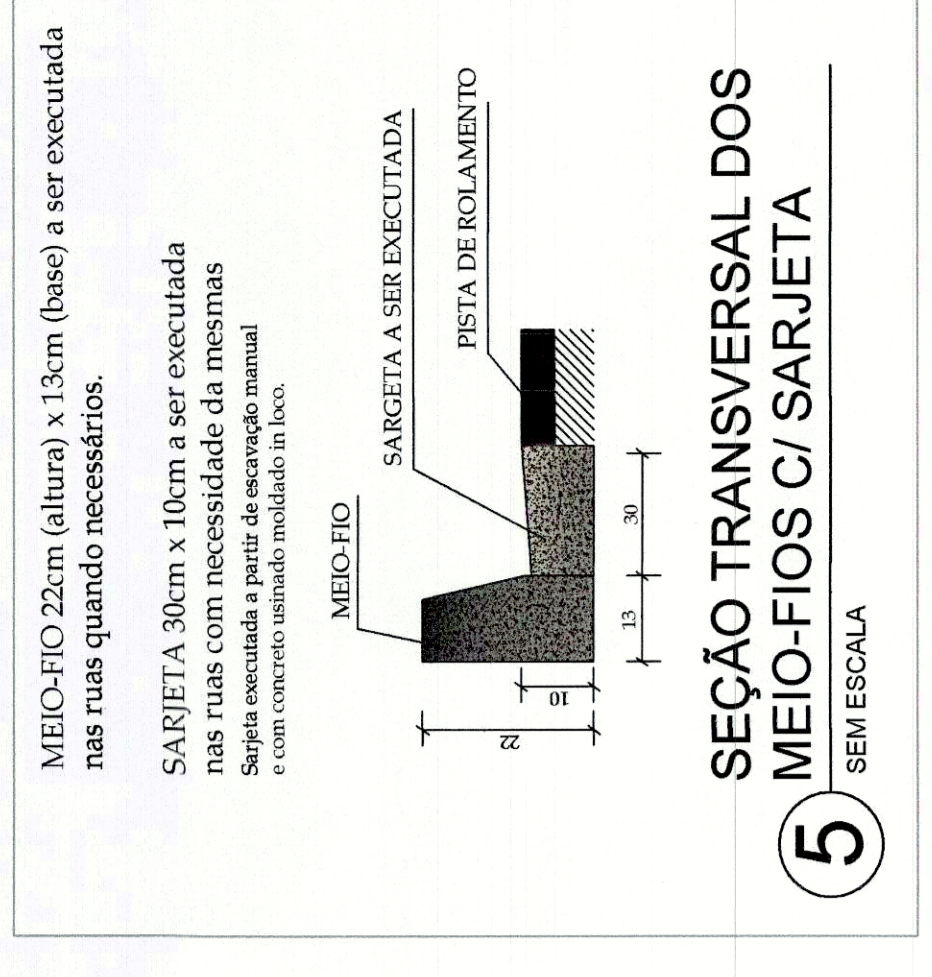
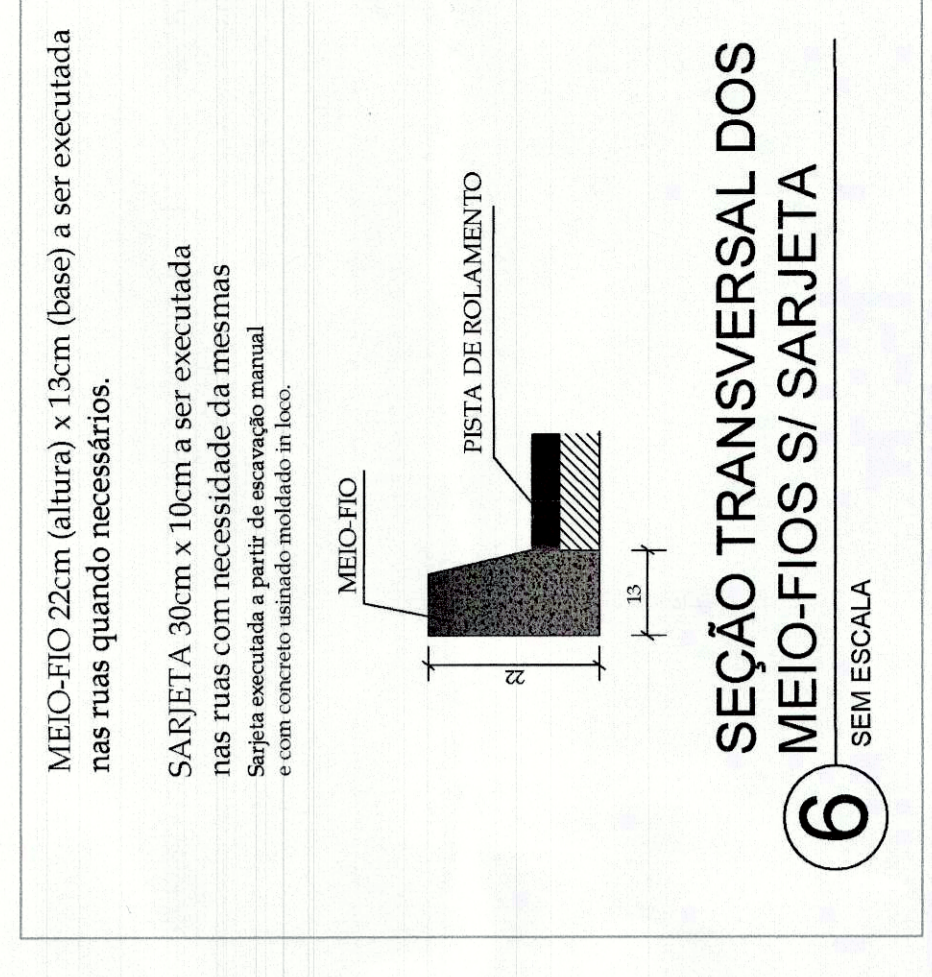




QUADRO DE ÁREAS / RUAS		CONCRETO A SER EXECUTADO		SARJETAS		MEIO-FIO	
RESERVAÇÃO DO TRECCHO	TRECHO	ÁREA (m²)	QUANTIDADE	ÁREA (m²)	QUANTIDADE	ÁREA (m²)	QUANTIDADE
RUA SEN. DARIO DE PAIVA - TRECCHO 1	RUA JULIA DE BRITO	9,42	102,90	9,42	102,90	9,42	102,90
RUA SEN. DARIO DE PAIVA - TRECCHO 2	RUA SEN. DARIO DE PAIVA	9,42	102,90	9,42	102,90	9,42	102,90
RUA 11 - TRECCHO 3	RUA OTELO DEL FAVERO	9,42	102,90	9,42	102,90	9,42	102,90
RUA 11 - TRECCHO 4	RUA SANTI CLAIR	9,42	102,90	9,42	102,90	9,42	102,90
RUA 11 - TRECCHO 5	RUA ADELO GONCALVES RIOS	9,42	102,90	9,42	102,90	9,42	102,90
RUA PRESIDENTE COSTA E SILVA - TRECCHO 6	RUA SEN. DARIO DE PAIVA	9,42	102,90	9,42	102,90	9,42	102,90
RUA 01 - TRECCHO 7	RUA 01	9,42	102,90	9,42	102,90	9,42	102,90
<b>TOTAL</b>		<b>63,24</b>	<b>696,21</b>	<b>63,24</b>	<b>696,21</b>	<b>63,24</b>	<b>696,21</b>



**4** MAPA DE LOCALIZAÇÃO DOS MEIO-FIOS A SEREM EXECUTADOS SEM ESCALA



**3** MAPA DE LOCALIZAÇÃO DAS SARJETAS A SEREM EXECUTADAS SEM ESCALA

**2** MAPA DE LOCALIZAÇÃO DOS MEIO-FIOS A SEREM EXECUTADOS ESC. 1:2000

**1** MAPA DE LOCALIZAÇÃO DAS SARJETAS A SEREM EXECUTADAS ESC. 1:2000

**PROJETO DE RECAPEAMENTO DE VIAS URBANAS**

PREFEITURA MUNICIPAL DE ANHANGÜERA - GO  
Av. Beichior de Godo nº 152 - Centro.  
CEP 76.770-000  
Fone/Fax (69) 3489-1265

APROVADO: *Luiz Pimenta*  
DATA: 21/04/21

LOCALIZAÇÃO DA OBRA:  
MUNICÍPIO: ANHANGÜERA - GO  
ENDEREÇO: AV. BEICHOIR DE GODO Nº 152 - CENTRO  
CEP: 76.770-000  
COORDENADOR LOCAL: LUÍZ PIMENTA  
CONTATO LOCAL: 3489-1265

PROJETADE: *Luiz Pimenta*  
DATA: 21/04/21

PROPOSTA: *Luiz Pimenta*  
DATA: 21/04/21

CONTEÚDO:  
MAPA ILUMINADO DAS SARJETAS E MEIO-FIOS A SEREM EXECUTADOS

DATA: ABRIL/2021  
REVISÃO: 00  
ESCALA: INDICADA  
DESENHISTA: LUÍZ PIMENTA  
LUIZ PIMENTA

PRONTO 2/3